RÚROVÝ PRIEPUST NA POĽNEJ CESTE, Č. ST. 133 – VETVA 4
V KM 0.280, DN 600, DĹ 7.00 m

MIERKA 1:100

0.280 00

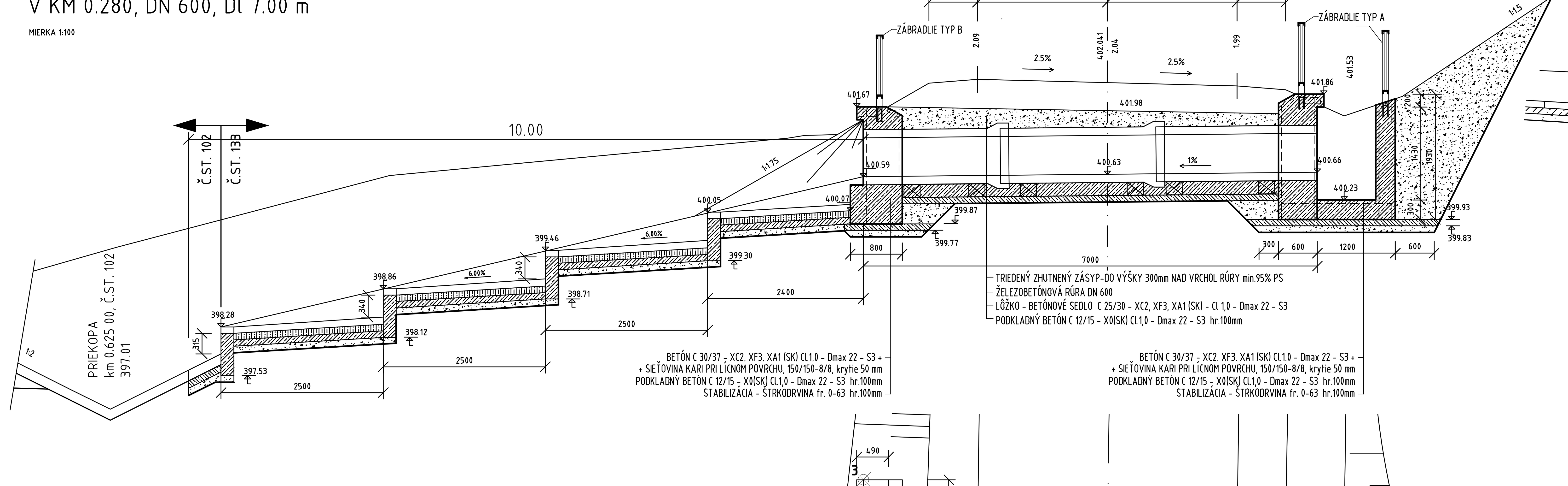

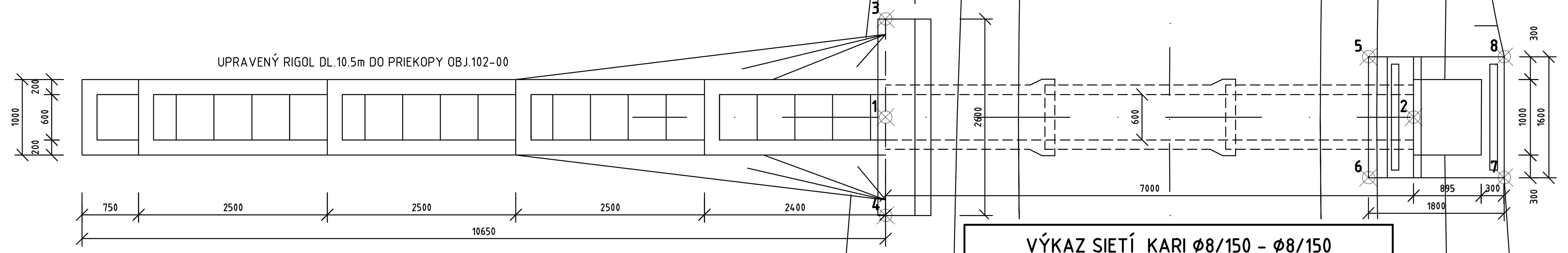

POHĽAD NA VTOKOVÚ ČASŤ B – B

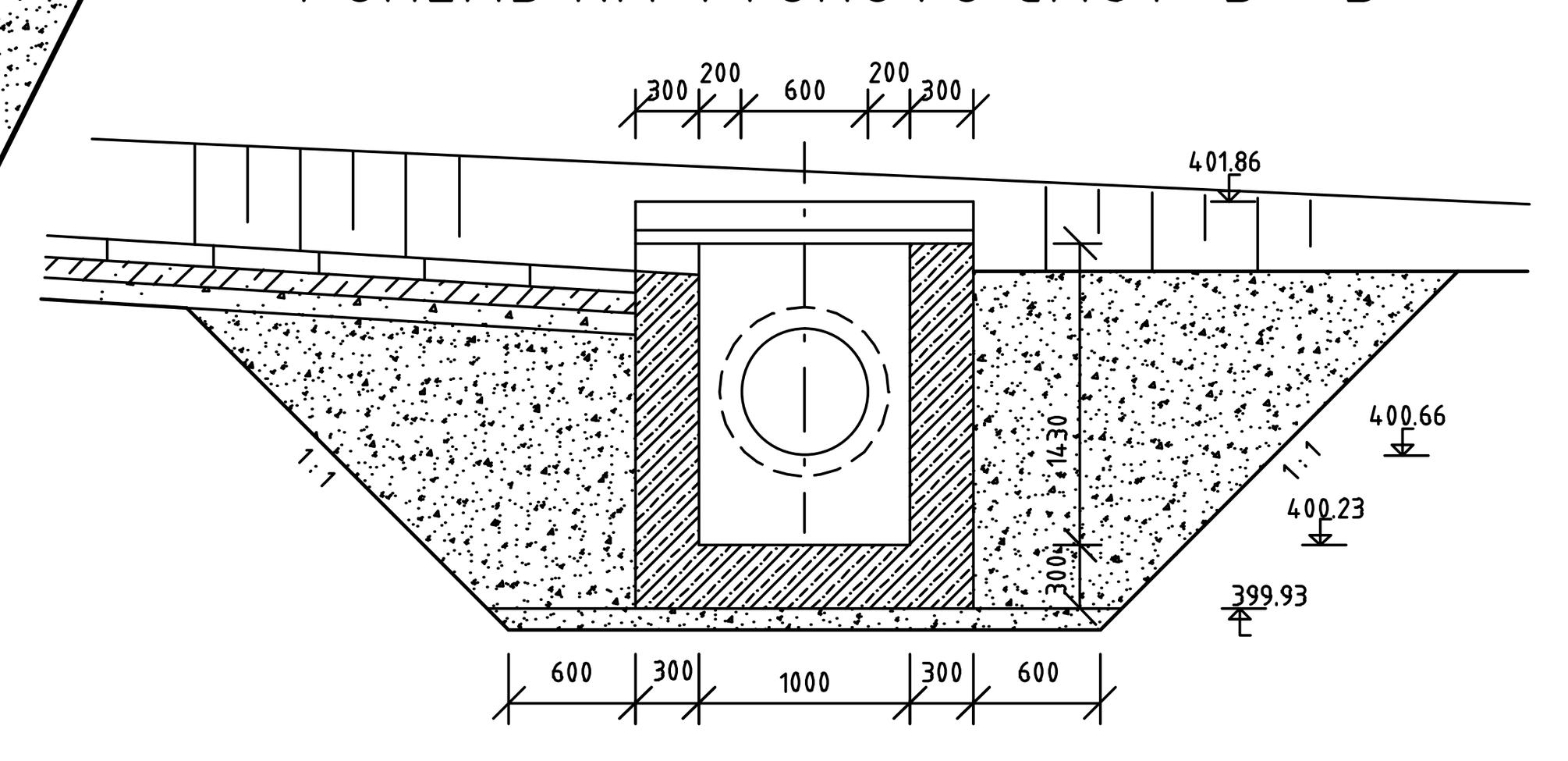

POHĽAD NA VÝTOKOVÚ ČASŤ A – A

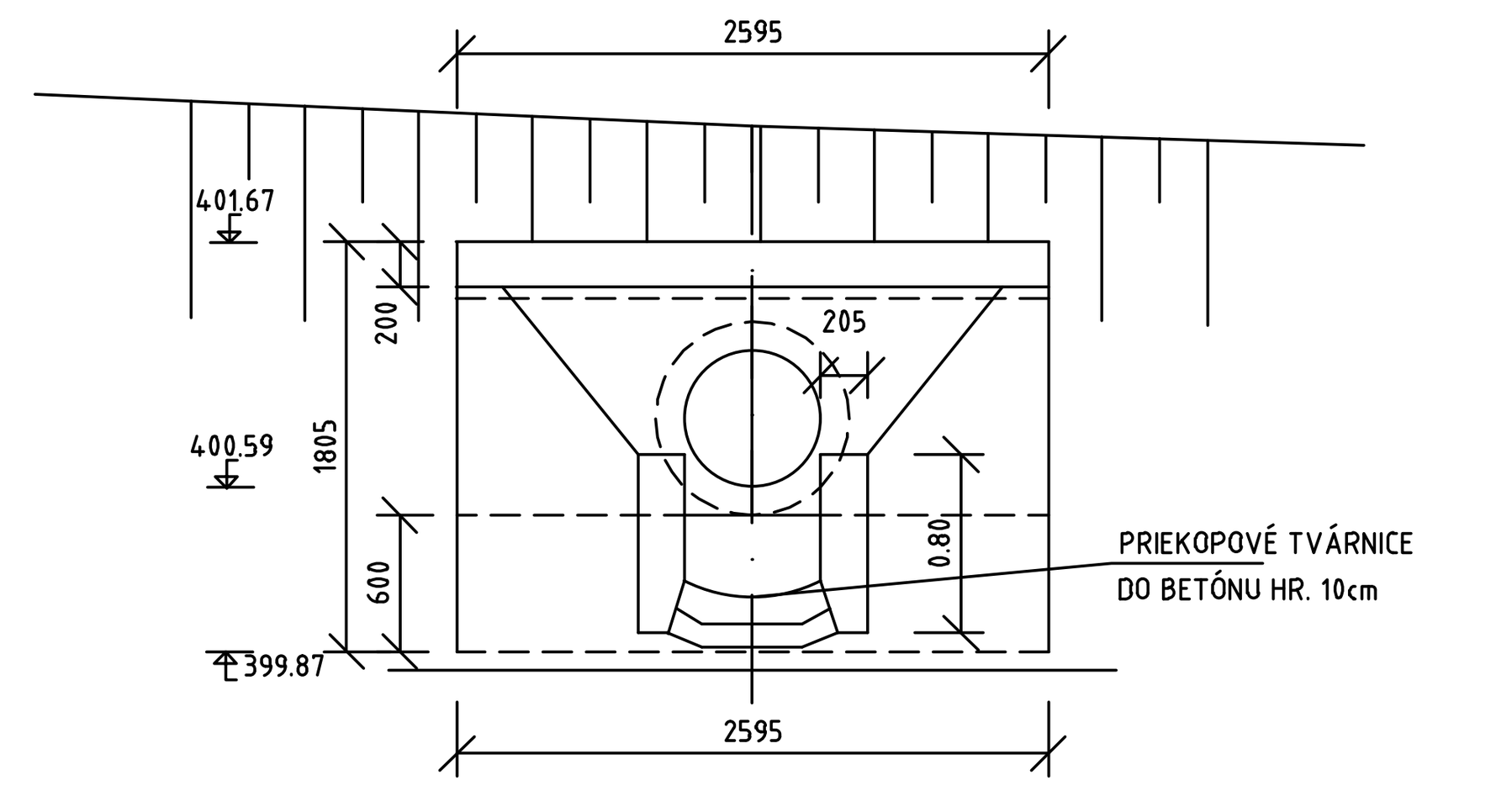

REZ ČELNÝM MÚRIKOM

PRI VTOKU PRI VÝTOKU

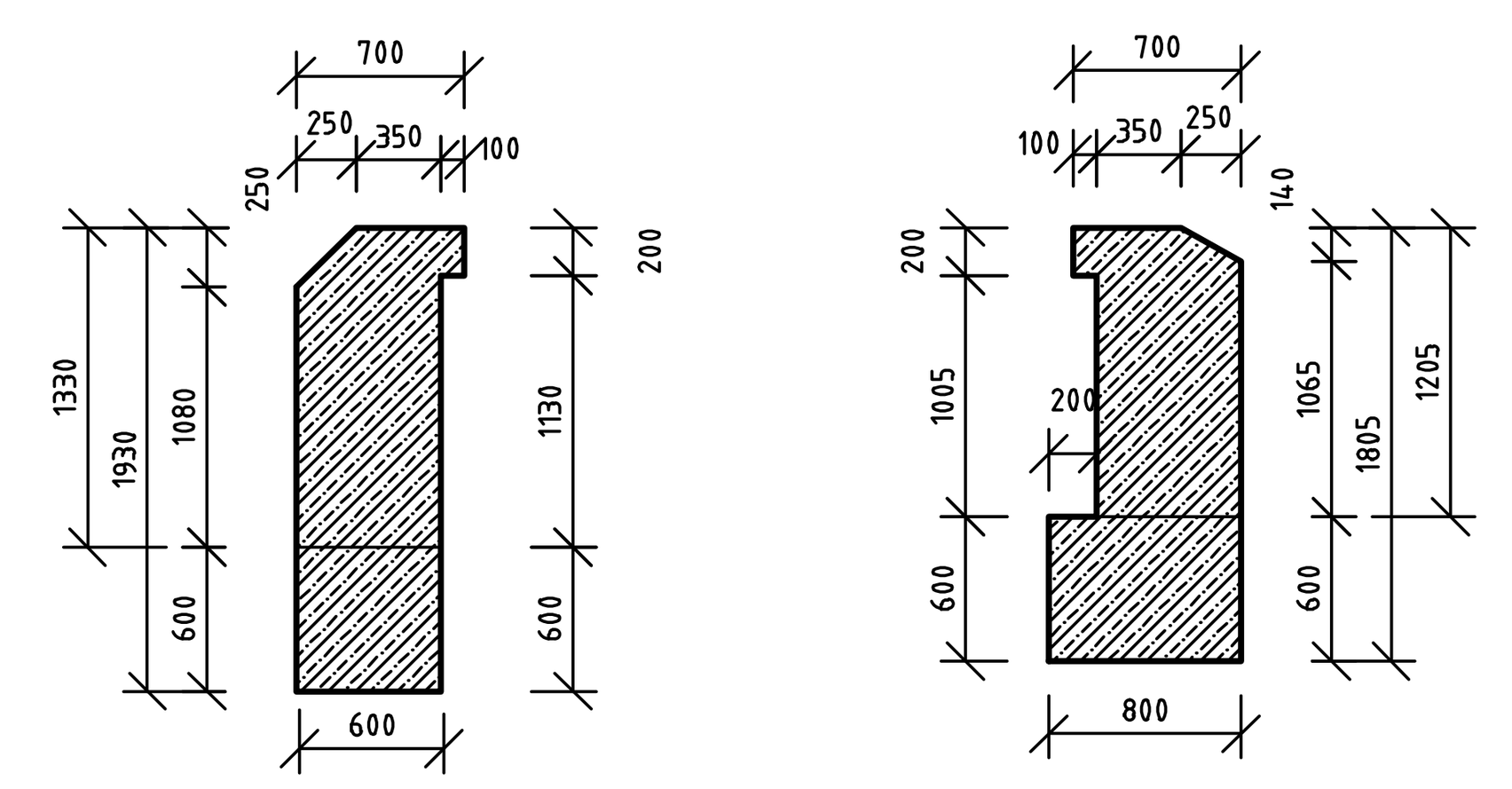

VYTYČOVACIE SÚRADNICE

ČB	Y	X
1	444741.6177	1178602.0709
2	444734.6721	1178602.9418
3	444741.4560	1178600.7810
4	444741.7794	1178603.3608
5	444735.1678	1178602.0729
6	444735.3669	1178603.6605
7	444733.5811	1178603.8864
8	444733.3821	1178602.2988

VÝKAZ SIETÍ KARI Ø8/150 – Ø8/150	
Plocha [m2]	40,00
Stykovanie presahom 10% plochy [m2] (2 oká)	4,0
Spolu [m2]	44,0
Krytie [mm]	50
Minimálny presah pre zakotvenie [mm]	600
Hmotnosť výstuže spolu [kg]	**234,08**

POZNÁMKY

VŠETKY PLOCHY, KTORÉ BUDÚ TRVALE V STYKU SO ZEMINOU, SA NATRÚ 1XPN + 2XAN .

VZOROVÝ PRIEČNY REZ

KANALIZAČNÉ POTRUBIE DN600 – ŽB | MIERKA 1:25 | PODĽA – STN EN 1610 (75 6910)

DN	HR.STENY	OD	BET.PODVAL	LÔŽKO			Š.RYHY
(mm)	t (mm)	(mm)	a x b x c (mm)	d(mm)	g(mm)	h(mm)	B(mm)
600	100	800	600 x 250 x 200	400	400	1400	1600

BET.PODVAL POD RÚRU

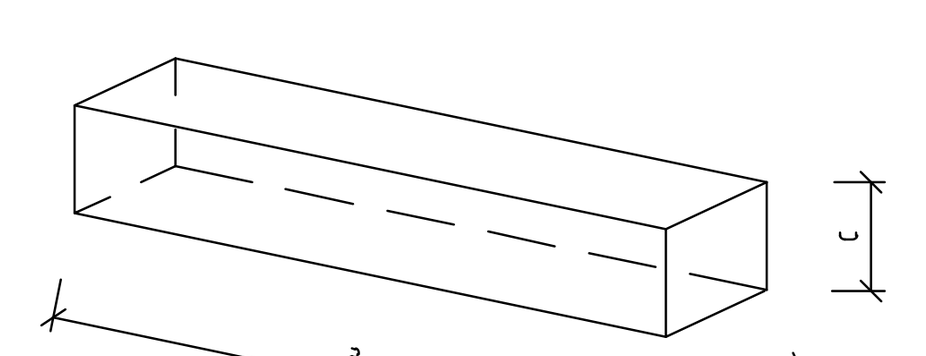

ULOŽENIE POTRUBIA V RYHE

V KOMUNIKÁCII S PODZEMNOU VODOU

VOĽNÝ TERÉN BEZ PODZEMNEJ VODY

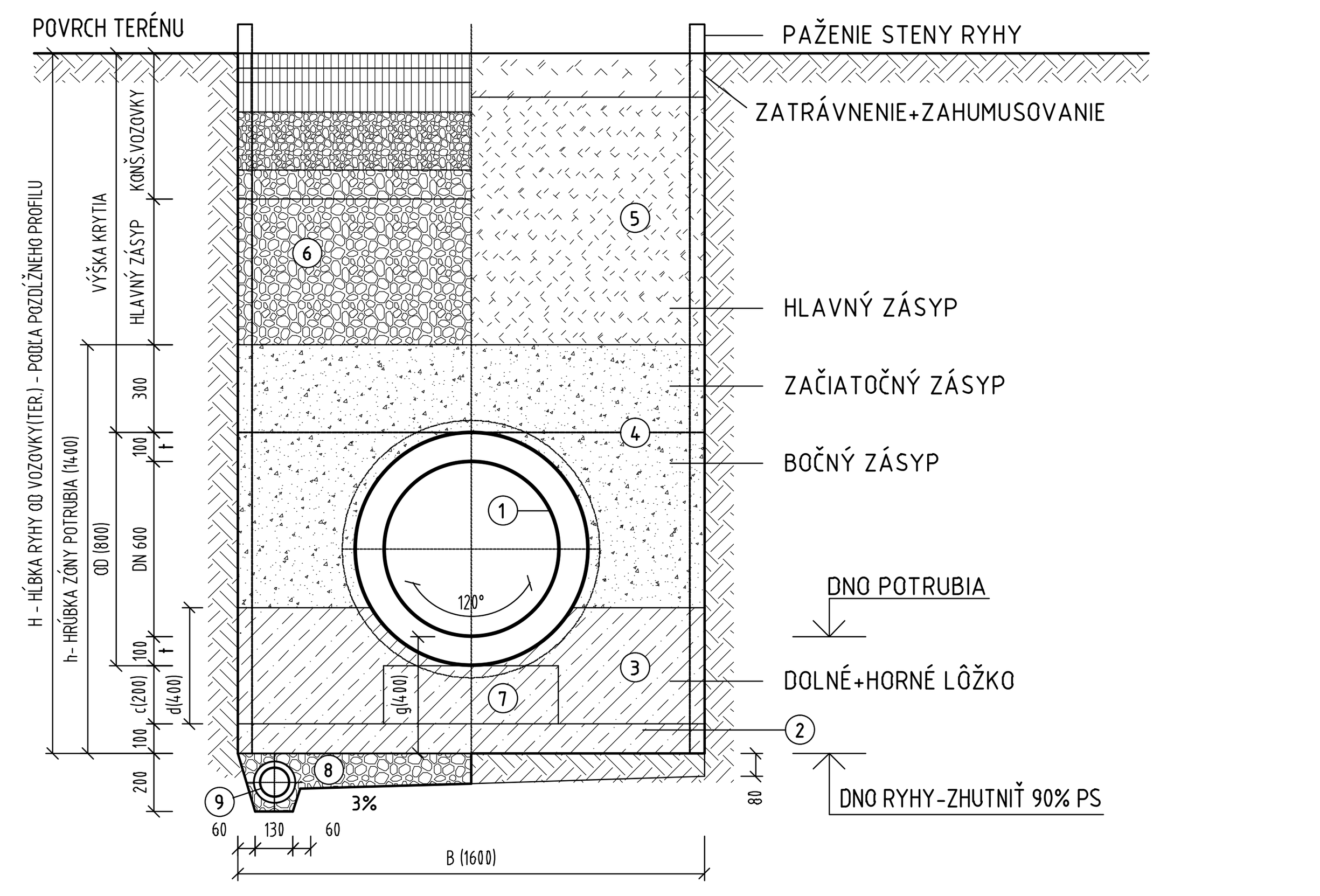

LEGENDA:

1	RÚRA (KANALIZAČNÁ)	ID/DN 600 ŽELEZOBETÓN (S INTEGROVANÝM TESNENÍM A DVOJVRSTVOVOU VÝSTUŽOU)
2	PODKLADOVÝ BETÓN	BETÓN C 12/15 – X0 (SK) – Cl 1,0 – Dmax 22 – S3 hr.100mm
3	LÔŽKO (BETÓNOVÉ SEDLO)	BETÓN C 25/30 – XC2, XF3, XA1 (SK) – Cl 1,0 – Dmax 22 – S3
4	OBSYP POTRUBIA	TRIEDENÝ ZHUTNENÝ ZÁSYP-max.ZRNO 30mm VRSTVY max.150mm DO VÝŠKY 300mm NAD VRCHOL RÚRY min.80% PS
5	ZÁSYP (VOĽNÝ TERÉN)	ZHUTNENÝ ZÁSYP RYHY PREHODENOU ZEMINOU – ZHUTNIŤ min.80%PS
6	ZÁSYP (POD KOMUNIKÁCIOU)	MATERIÁL VHODNÝ DO PODKLAD. VRSTIEV KOMUNIKÁCIE-(ŠTRKOPIESOK/ŠTRKODRVA – ZHUTNIŤ min.80%PS)
7	BETÓNOVÝ PODVAL	BETÓN C 12/15 – X0 (SK) Cl 1,0 – Dmax 22 – S3 hr.100mm -STAVENISKOVÝ PREFABRIKÁT – a x b x c mm
8	DRENÁŽ – OBSYP	ULOŽENIE POD HLADINOU PODZEMNEJ VODY-ŠTRK RESP.PIEŠČITÝ ŠTRK max.ZRNO 63mm
9	DRENÁŽ – RÚRKA	DN100 PP (V PRÍPADE SKALNATÉHO DNA RYHY MOŽNO DRENÁŽNE RÚRKY NAHRADIŤ KAMENNOU ROVNANINOU)

VÝKRES TVARU

ZÁBRADLIE TYP A | MIERKA 1:25

ZÁBRADLIE M 1:25 REZ A–A

POHĽAD NA ZÁBRADLIE

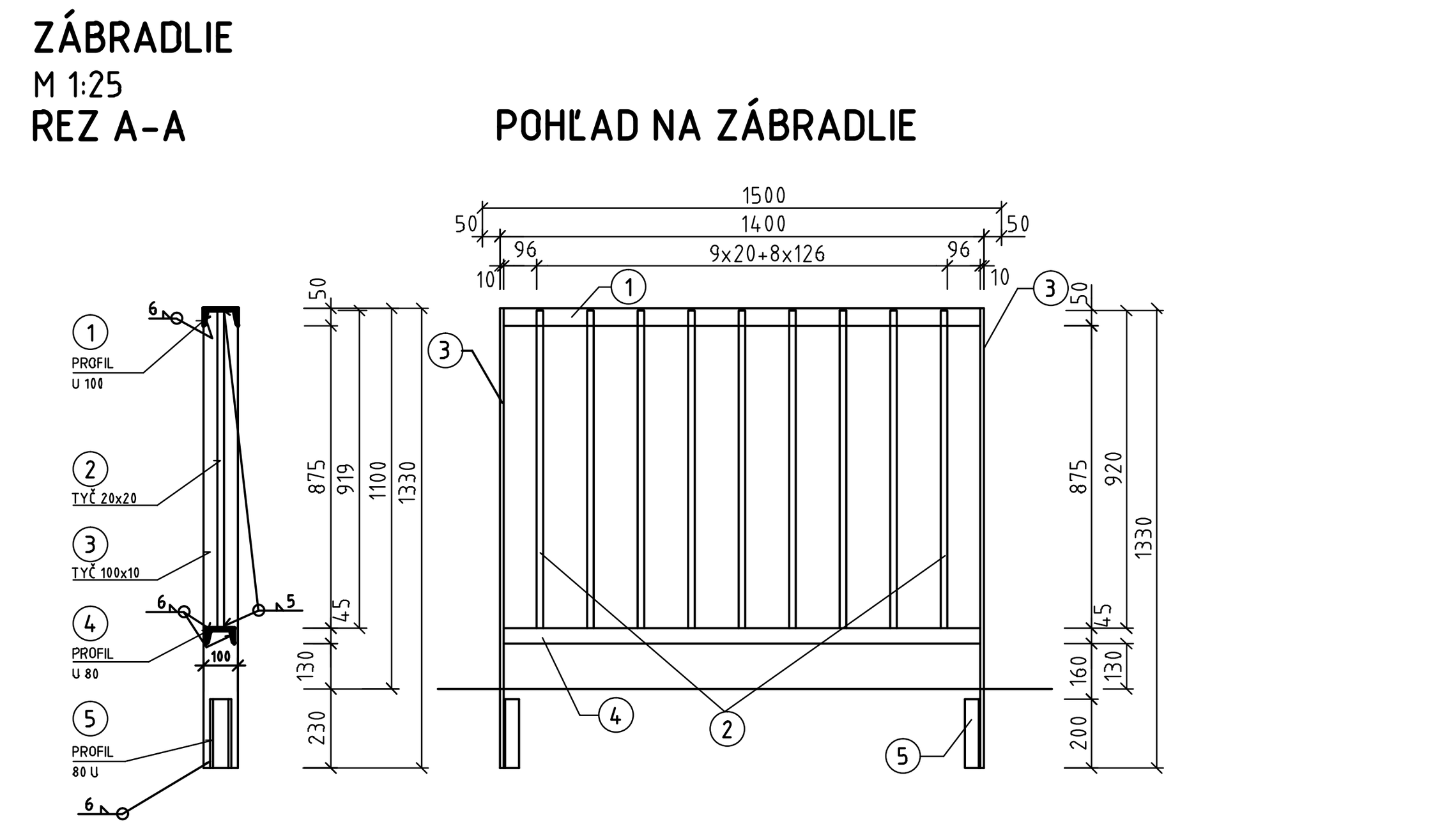

VÝKAZ MATERIÁLU PRE JEDEN DIEL – TYP A

ČÍSLO POL.	NÁZOV POLOŽKY	PRIEREZ	POČET ks	DĹŽKA 1ks /mm/	DĹŽKA CELKOM/m/	HMOTNOSŤ /kg/ 1bm,/1ks/	HMOTNOSŤ /kg/ CELKOM
1	PROFIL "U"	100	1	1380	1,38	10,60	14,63
2	PROFIL	20x20	9	920	8,28	3,14	26,00
3	PROFIL	100x10	2	1330	2,660	7,85	20,88
4	PROFIL "U"	80	1	1380	1,38	8,64	11,92
5	PROFIL "U"	80	2	200	0,400	8,64	3,46
HMOTNOSŤ JEDNÉHO DIELU CELKOM							76,89

POČET DIELOV – 2 ks

POZNÁMKY:

-Antikorózna úprava v celkovej hr. podľa STN EN ISO 12944-5-OCHRANNÉ NÁTEROVÉ SYSTÉMY

ANTIKORÓZNA ÚPRAVA – PODĽA AGRESIVITY PROSTREDIA

POUŽIJE SA 3-VRSTVOVÝ NÁTER: – 1xŽIAROVÉ ZINKOVANIE
– 1xMEDZINÁTER EPOXIDOVÝ
– 1xVRCHNÝ NÁTER NA BÁZE POLYURETÁNU

-STĹPIKY ZÁBRADLIA BUDÚ ZABETÓNOVANÉ

VÝKRES TVARU

ZÁBRADLIE TYP B | MIERKA 1:25

ZÁBRADLIE M 1:25 REZ A–A

POHĽAD NA ZÁBRADLIE

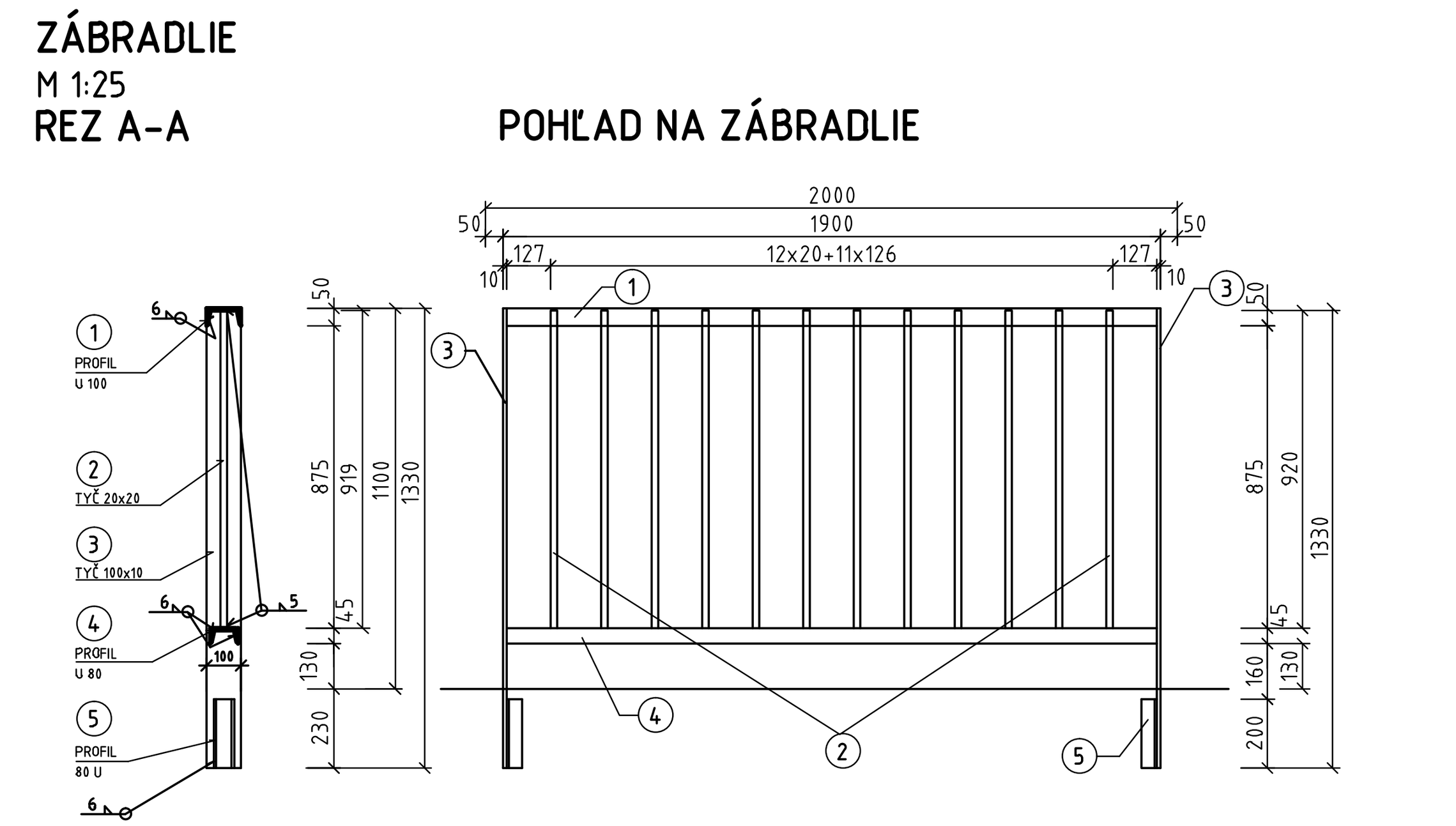

VÝKAZ MATERIÁLU PRE JEDEN DIEL – TYP B

ČÍSLO POL.	NÁZOV POLOŽKY	PRIEREZ	POČET ks	DĹŽKA 1ks /mm/	DĹŽKA CELKOM/m/	HMOTNOSŤ /kg/ 1bm,/1ks/	HMOTNOSŤ /kg/ CELKOM
1	PROFIL "U"	100	1	1880	1,88	10,60	19,93
2	PROFIL	20x20	12	920	11,04	3,14	34,67
3	PROFIL	100x10	2	1330	2,660	7,85	20,88
4	PROFIL "U"	80	1	1880	1,88	8,64	16,24
5	PROFIL "U"	80	2	200	0,400	8,64	3,46
HMOTNOSŤ JEDNÉHO DIELU CELKOM							95,18

POČET DIELOV – 2 ks

POZNÁMKY:

-Antikorózna úprava v celkovej hr. podľa STN EN ISO 12944-5-OCHRANNÉ NÁTEROVÉ SYSTÉMY

ANTIKORÓZNA ÚPRAVA – PODĽA AGRESIVITY PROSTREDIA

POUŽIJE SA 3-VRSTVOVÝ NÁTER: – 1xŽIAROVÉ ZINKOVANIE
– 1xMEDZINÁTER EPOXIDOVÝ
– 1xVRCHNÝ NÁTER NA BÁZE POLYURETÁNU

-STĹPIKY ZÁBRADLIA BUDÚ ZABETÓNOVANÉ

OBJEDNÁVATEĽ

NÁRODNÁ DIAĽNIČNÁ SPOLOČNOSŤ

DOKUMENTÁCIA NA REALIZÁCIU STAVBY

133-00

ZÁKAZKA: DIAĽNIČNÝ PRIVÁDZAČ LIETAVSKÁ LÚČKA – ŽILINA I. ETAPA km 0,0 – 3,8			GEOCONSULT	
ČASŤ STAVBY: 133-00 PRELOŽKA POĽNEJ CESTY v km 3,200 – 3,850			MILETIČOVA 21, P.O. BOX 34, 820 05 BRATISLAVA 25, TEL. : 02/5057 4703, FAX. : 02/5057 4798	
PRÍLOHA: PRIEPUST NA VETVE 4			STUPEŇ: DRS	ČÍSLO ZÁKAZKY: 1347/1230
OBJEDNÁVATEĽ: NÁRODNÁ DIAĽNIČNÁ SPOLOČNOSŤ, a.s.			OKRES: ŽILINA	
HLAVNÝ INŽ. PROJ.: Ing. Ondrej KUPČO	TECH. KONTROLA: Ing. Jaroslav KRČ	SÚRADNICOVÝ SYSTÉM: JTSK	KATASTRÁLNE ÚZEMIE: LIETAVSKÁ LÚČKA	
ZODP. PROJ.: Ing. Dušan HESTERA	VYPRACOVAL: Ing. Dušan HESTERA	VÝŠKOVÝ SYSTÉM: Bpv	ČÍSLO PRÍLOHY: 7.3	SÚPRAVA
DÁTUM: 05.2015	FORMÁT: 7x A4	MIERKA: 1:50		